



Lotissement

La Cantarane

PA n°011 203 22 00001 M02

du 30-11-2023



PLAN DE VENTE

LOT 1

Section AS n°182

Superficie: 383m²

Surf. plancher: 150m²

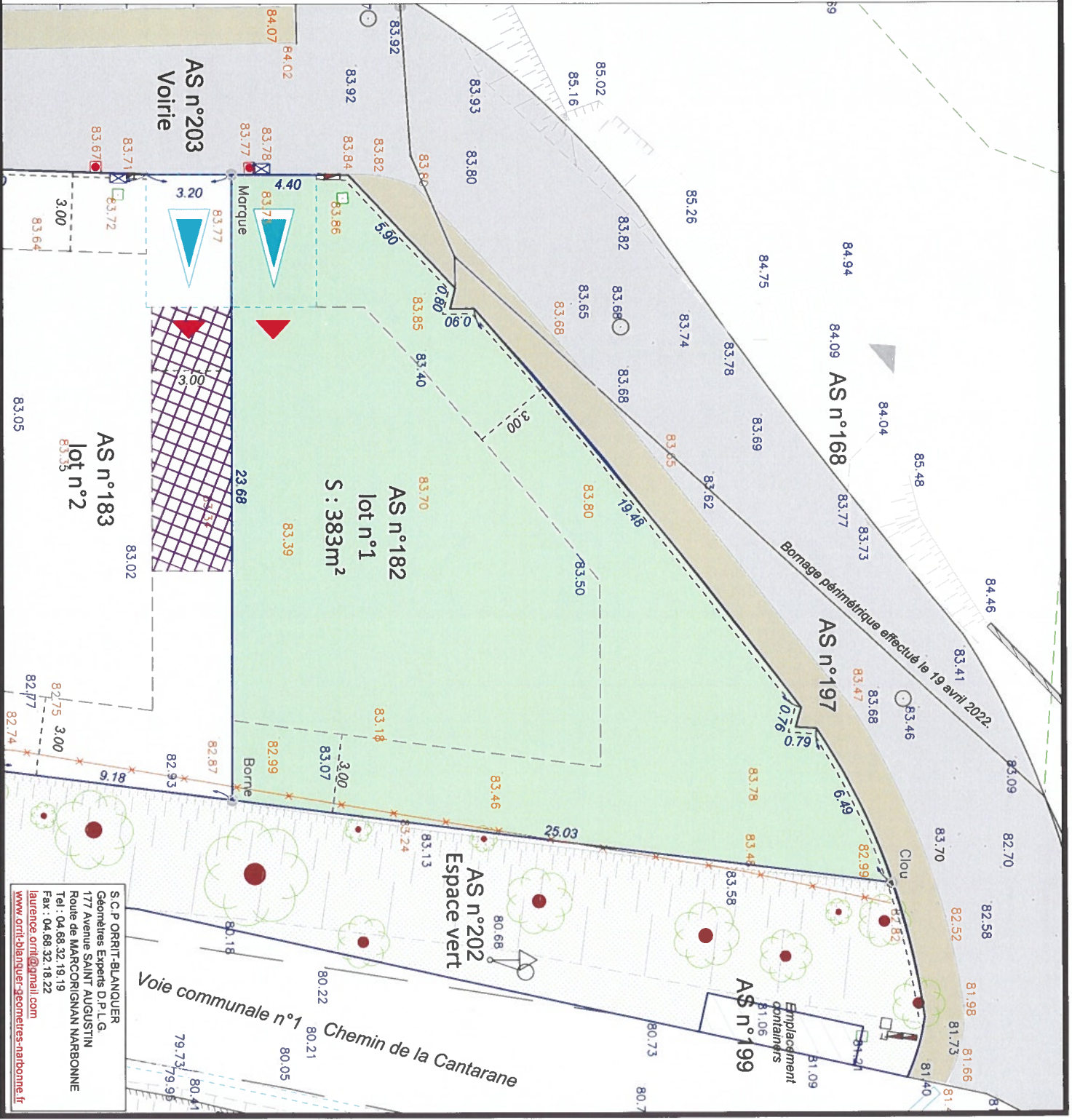
Surf. obligatoirement non
imperméabilisée: 117m²

Echelle: 1/200e

- Lot à bâtir
- Limite de zone constructible
(Zone aedificandi)
- Parking privé: 5.00 x 3.20m
- Longrine
- Réseau eau
- Réseau eu
- Réseau edf
- Réseau tel
- Entrée des lots
- Clôture
- Voirie
- Trottoir

Nivellement N.G.F. : Février 2022
Nivellement N.G.F. : Avril 2024

Ref: 21466-PV200 - AVRIL 2024



S.C.P ORRIT-BLANQUER
Géomètres Experts D.P.L.G.
177 Avenue SAINT AUGUSTIN
Rouie de MARCORIGNAN NARBONNE
Tel.: 04.68.32.19.19
Fax: 04.68.32.18.22
laurence.orril@gmail.com
www.orril-blancher-geometers-narbonne.fr



Lotissement

La Cantarane

PA n°011 203 22 00001 M02

du 30-11-2023

PLAN DE VENTE

LOT 2

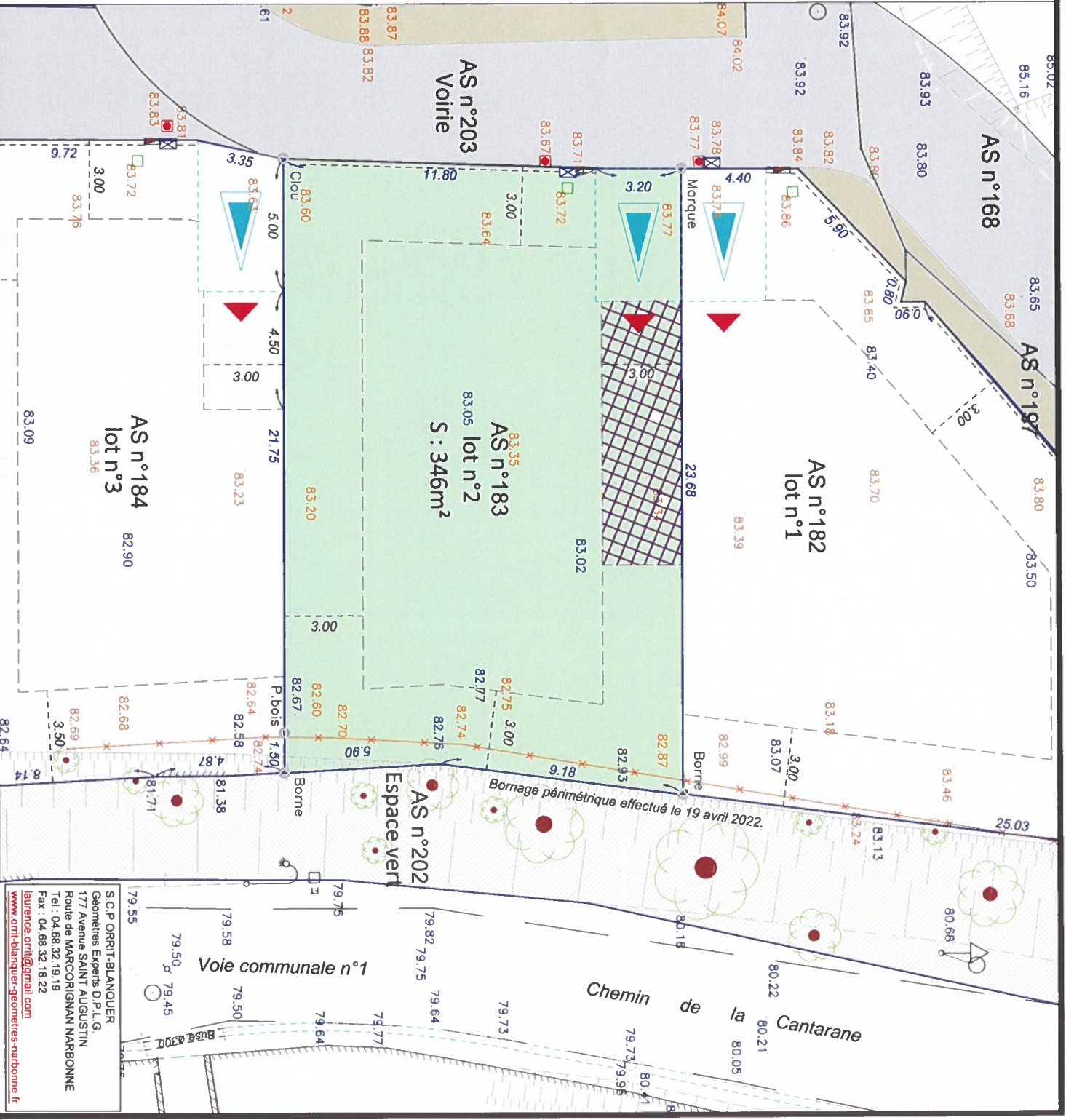
Section AS n°183
Superficie: 346m²
Surf. plancher: 150m²
Surf. obligatoirement non
impermeabilisée: 102m²

Echelle: 1/200e

- Lot à bâtir
- Limite de zone constructible (Zone aedificandi)
- Parking privé: 5.00 x 3.20m
- Longrine
- Réseau eau
- Réseau eu
- Réseau edf
- Réseau tel
- Zone constructible pour annexes en limite de lot en RDC (10m de longueur maximum)
- Entrée des lots
- Clôture
- Voirie
- Trottoir

Nivellement N.G.F. : Février 2022
Nivellement N.G.F. : Avril 2024

Ref: 21466-PV200 - AVRIL 2024



S.C.P ORRIT-BLANQUER
Géomètres Experts D.P.L.G.
177 Avenue SAINT AUGUSTIN
Route de MARCORIGNAN NARBONNE
Tel.: 04.68.32.19.19
Fax: 04.68.32.18.22
blanquer.orril@gmail.com
www.orril-blanquer-geometers-narbonne.fr



Lotissement

La Cantarane

PA n°011 203 22 00001 M02

du 30-11-2023

PLAN DE VENTE

LOT 3

Section AS n°184

Superficie: 314m²

Surf. plancher: 150m²

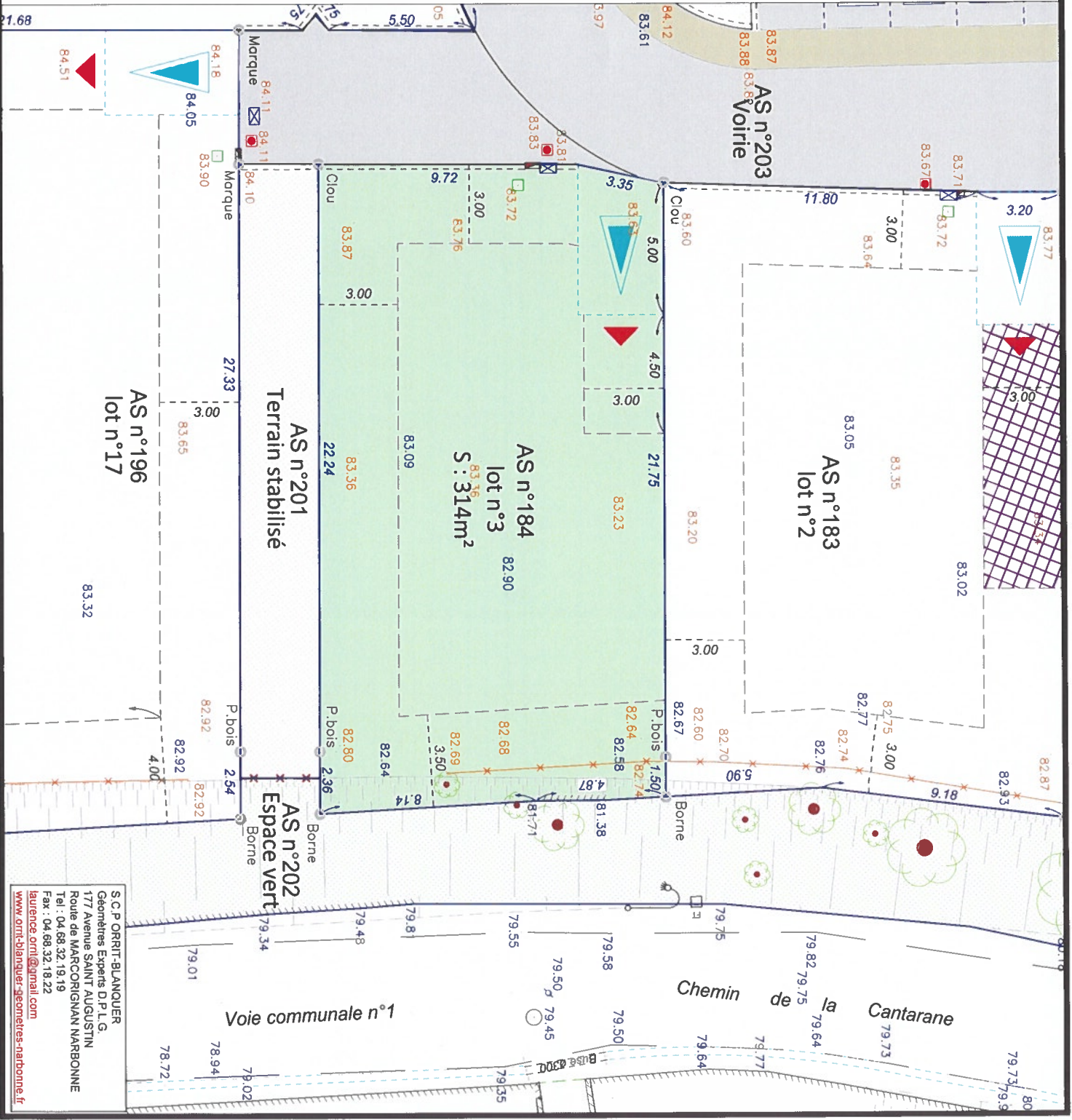
Surf. obligatoirement non
imperméabilisée: 95m²

Echelle: 1/200e

- Lot à bâtir
- Limite de zone constructible (Zone aedificandi)
- Parking privé
- Longrine
- Réseau eau
- Réseau edf
- Réseau tel
- Entrée des lots
- Clôture
- Voire
- Trottoir

Nivellement N.G.F. : Février 2022
Nivellement N.G.F. : Avril 2024

Ref: 21466-PV200 - AVRIL 2024



S.C.P ORRIT-BLANQUER
Géomètres Experts D.I.P.L.G.
177 Avenue SAINT AUGUSTIN
Route de MARCORIGNAN NARBONNE
Tel. : 04.68.32.19.19
Fax : 04.68.32.18.22
laurence.orril@gmail.com
www.orril-blancher-geometres-narbonne.fr



Lotissement

La Cantarane

PA n°011 203 22 00001 M02

du 30-11-2023



PLAN DE VENTE

MACROLOT 6

Section AS n°185

Superficie: 531m²

Surf. plancher: 300m²

Surf. obligatoirement non
imperméabilisée: 159m²

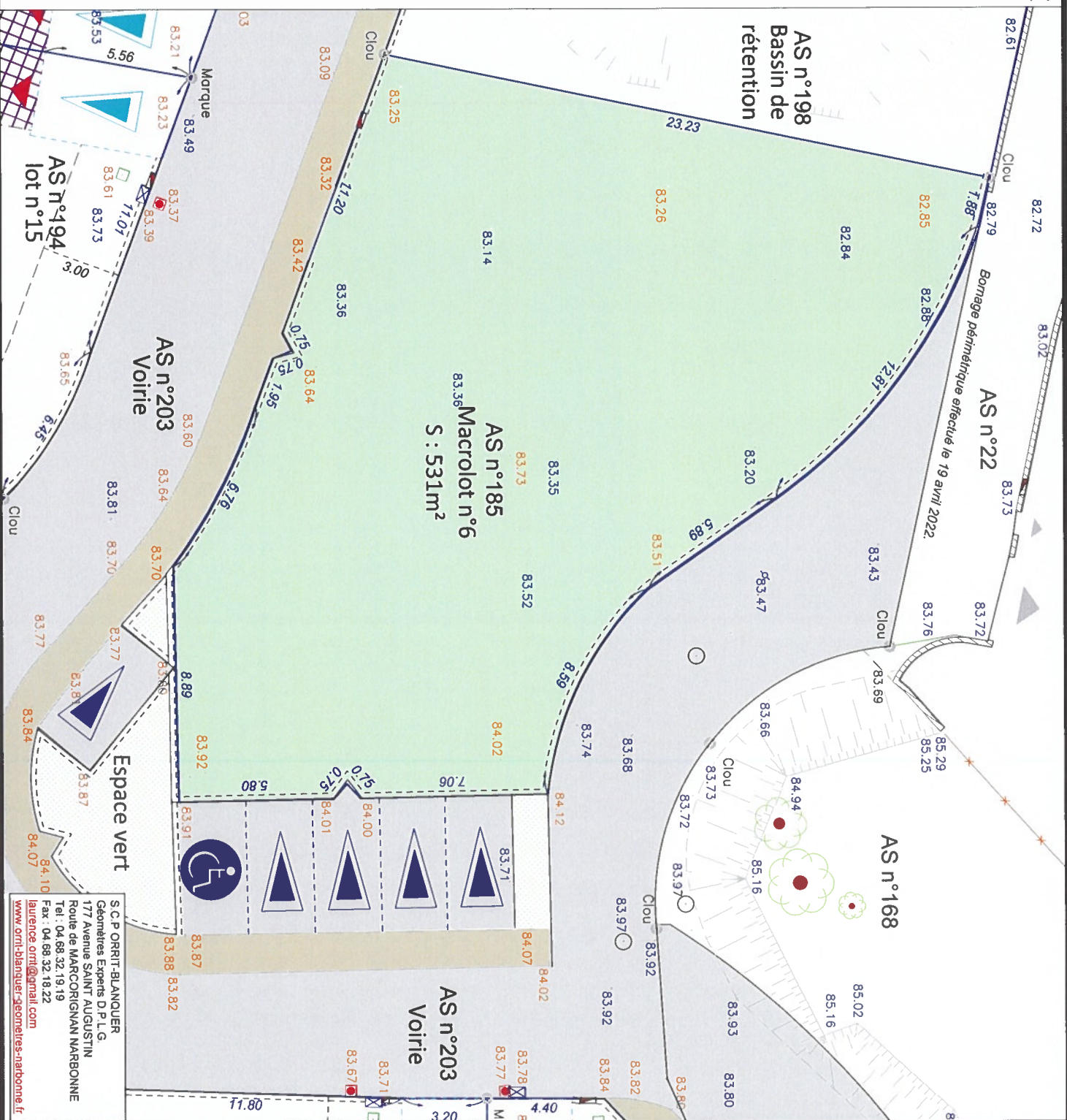
Echelle: 1/200e

- Lot à bâtir
- Limite de zone constructible
(Zone aedificandi)
- Parking visiteur
- Longrine
- Réseau eau
- Réseau eu
- Réseau edf
- Réseau tel
- Entrée des lots
- Voirie
- Trottoir

Nivellement N.G.F. : Février 2022

Nivellement N.G.F. : Avril 2024

Ref: 21466-FV200 - AVRIL 2024



S.C.P ORRIT-BLANQUER
Géomètres Experts D.P.L.G.
177 Avenue SAINT AUGUSTIN
Route de MARCORIGNAN NARBONNE
Tel : 04.68.32.19.19
Fax : 04.68.32.18.22
laurence.orr@gmail.com
www.orr-blancher-geomètres-narbonne.fr



Lotissement

La Cantarane

PA n°011 203 22 00001 M02

du 30-11-2023

PLAN DE VENTE

LOT 7

Section AS n°186

Superficie: 421m²

Surf. plancher: 150m²

Surf. obligatoirement non imperméabilisée: 126m²

Echelle: 1/200e

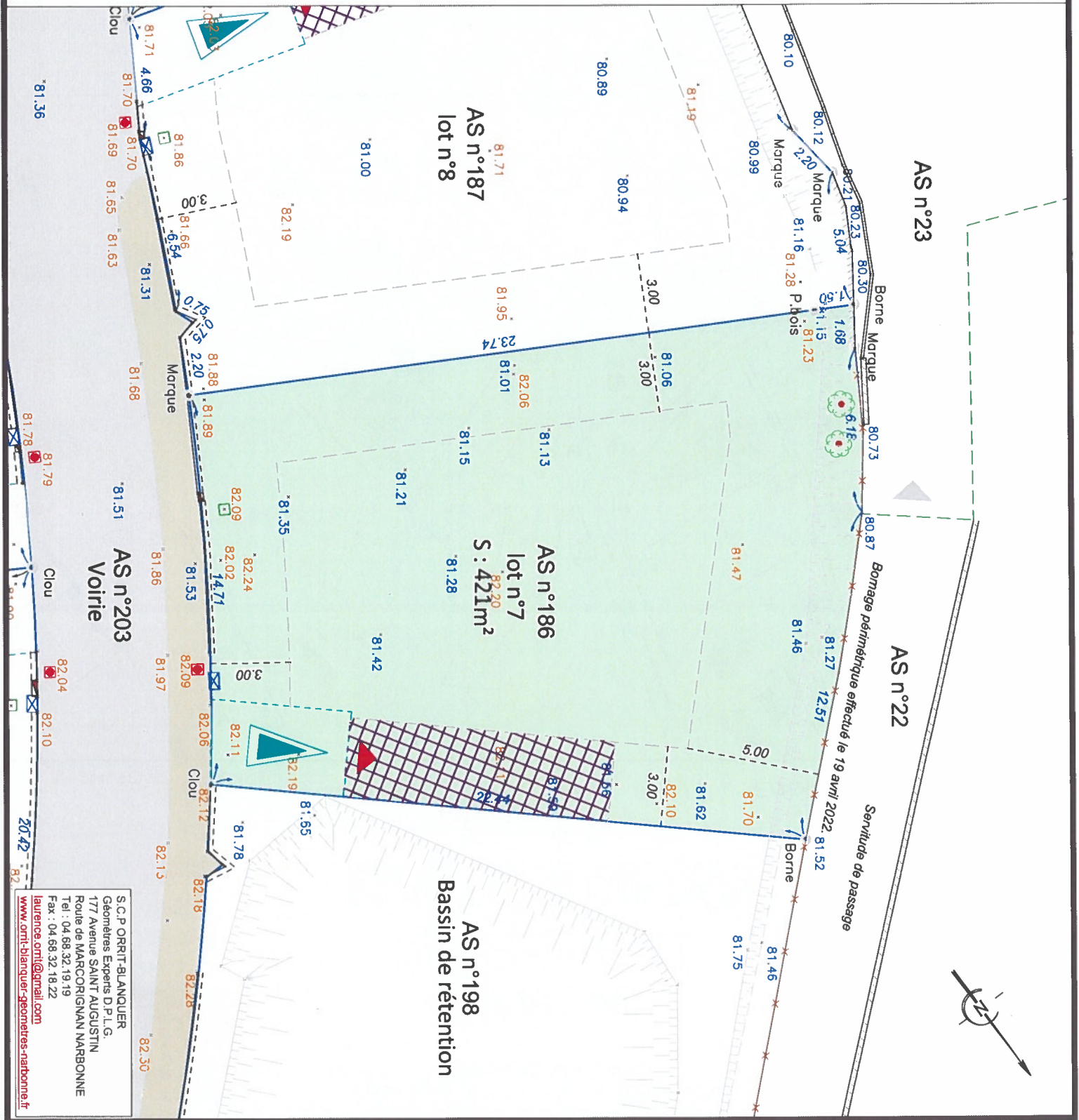
- Lot à bâtir
- Limite de zone constructible (Zone aedificandi)
- Parking privé: 5.00 x 3.20m

- Longrine
- Réseau eau
- Réseau eu
- Réseau edf
- Réseau tel
- Zone constructible pour annexes en limite de lot en RDC (10m de longueur maximum)
- Entrée des lots
- Clture
- Voire
- Trottoir

Nivellement N.G.F. : Février 2022

Nivellement N.G.F. : Avril 2024

Ref: 21466-PV200 - AVRIL 2024



S.C.P ORRIT-BLANQUER
 Géomètres Experts D.P.L.G.
 177 Avenue SAINT AUGUSTIN
 Route de MARCORIGNAN NARBONNE
 Tél.: 04.68.32.19.19
 Fax : 04.68.32.18.22
 laurence.orr@gnm.fr
 www.orr-blancher-geometres-narbonne.fr



Lotissement

La Cartarane

PA n°011 203 22 00001 M02

du 30-11-2023

PLAN DE VENTE

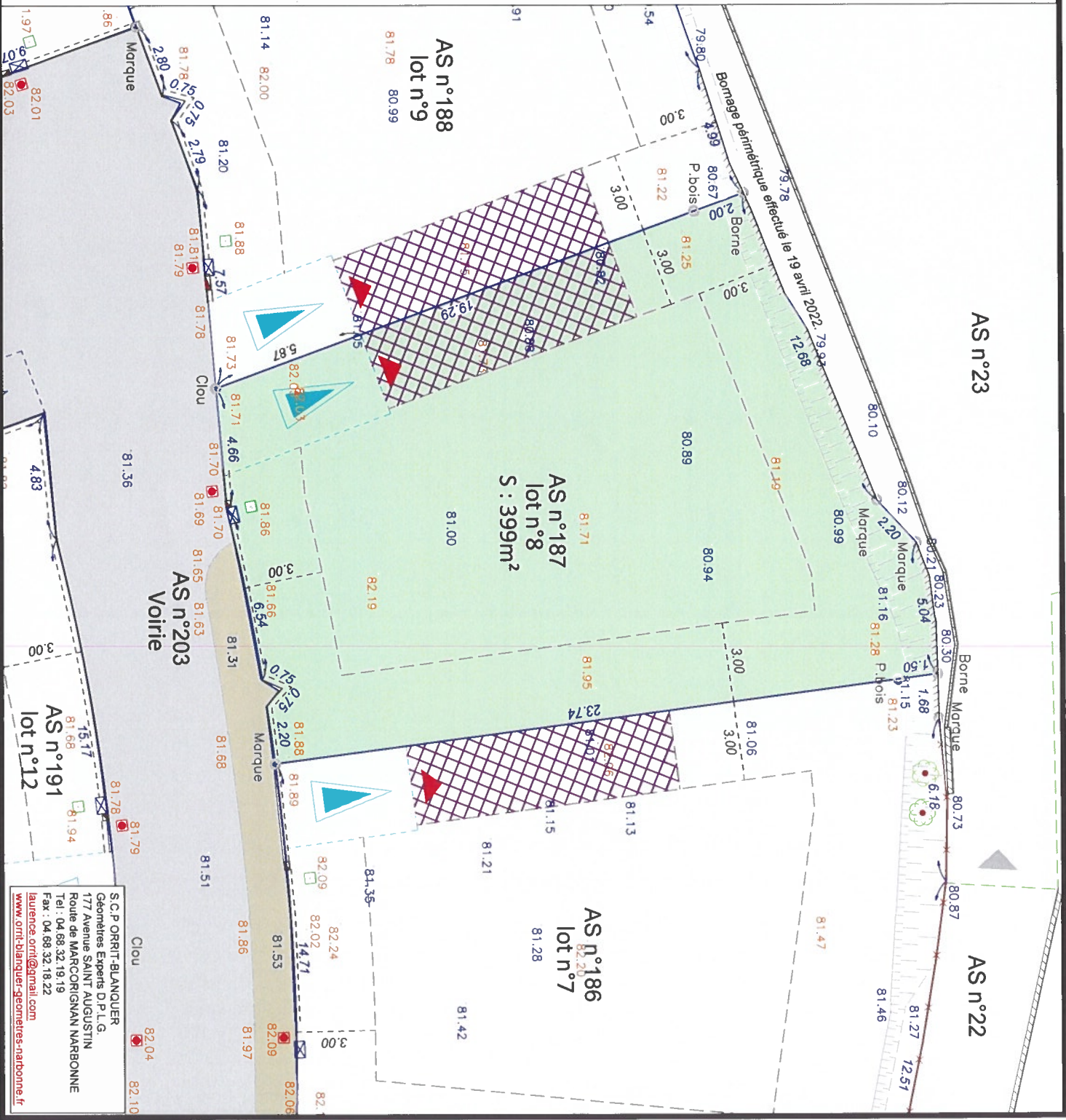
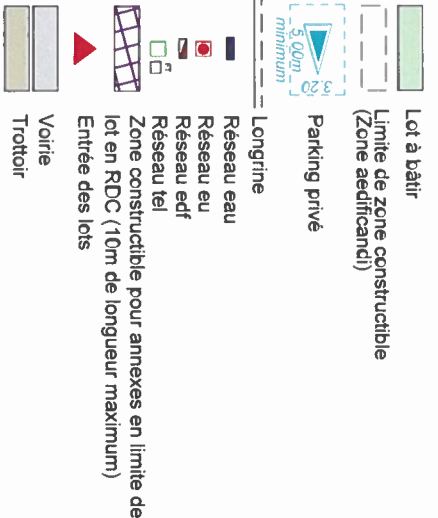
LOT 8

Section AS n°187
Superficie: 399m²

Surf. plancher: 150m²

Surf. obligatoirement non
imperméabilisée: 120m²

Echelle: 1/200e



S.C.P ORRIT-BLANQUER
Géomètres Experts D.P.L.G.
177 Avenue SAINT AUGUSTIN
Route de MARCORIGNAN NARBONNE
Tel : 04.68.32.18.19
Fax : 04.68.32.18.22
laurence.orril@gmail.com
www.orril-blanquer-geometers-narbonne.fr



Lotissement

La Cantarane

PA n°011 203 22 00001 M02

du 30-11-2023

PLAN DE VENTE

LOT 9

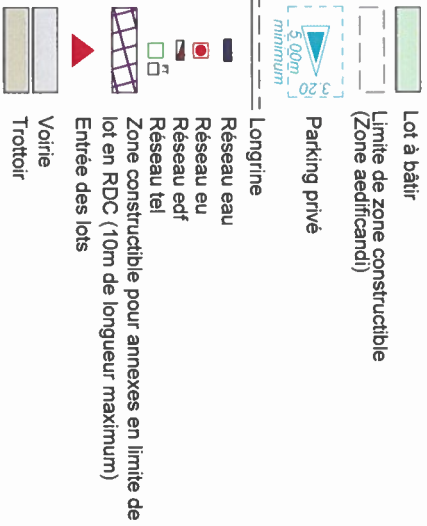
Section AS n°188

Superficie: 374m²

Surf. plancher: 150m²

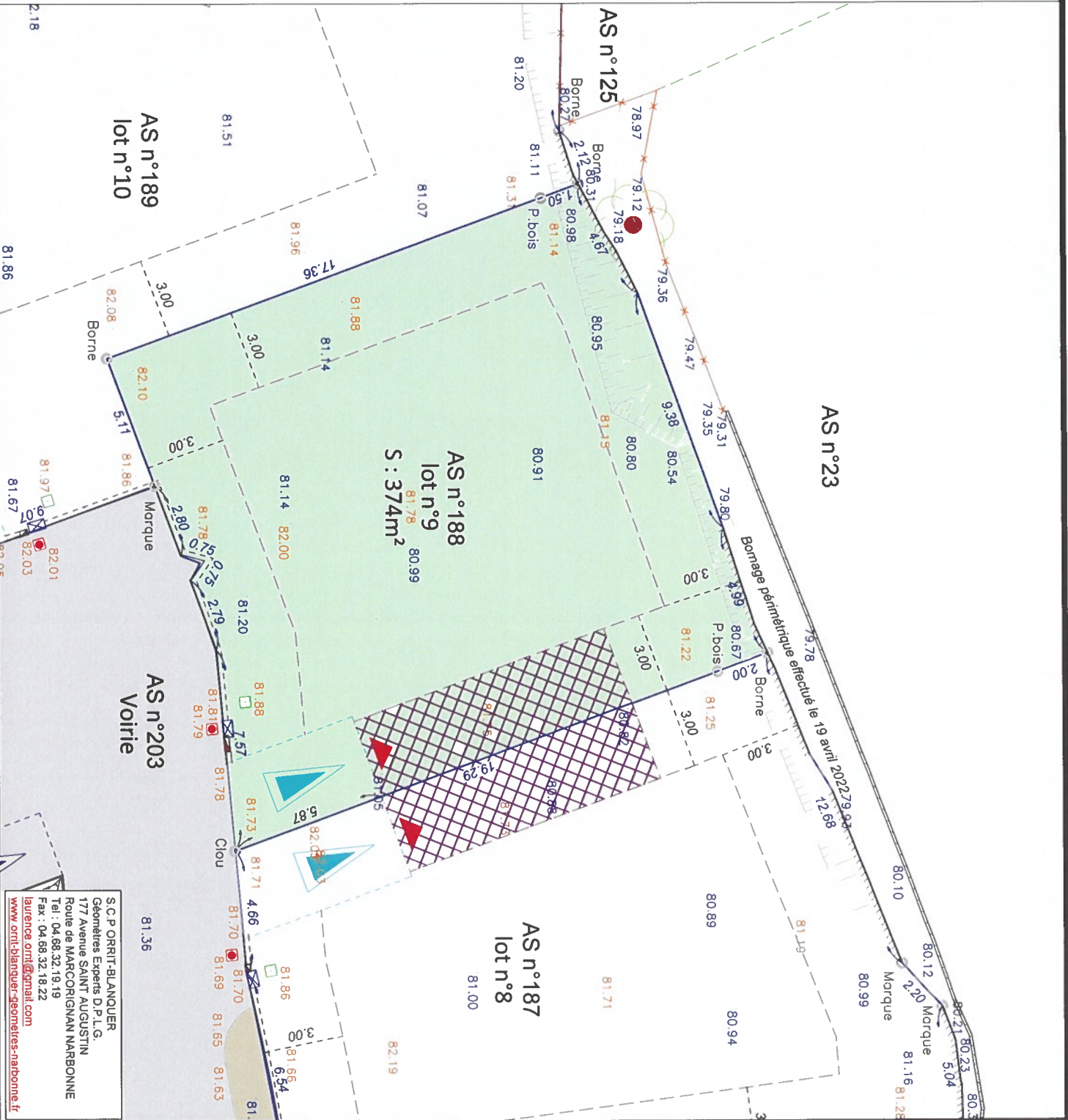
Surf. obligatoirement non
imperméabilisée: 112m²

Echelle: 1/200e



Nivellement N.G.F. : Février 2022
Nivellement N.G.F. : Avril 2024

Ref: 21466-PV200 - AVRIL 2024



S.C.P ORRIT-BLANQUER
Géomètres Experts D.P.L.G.
177 Avenue SAINT AUGUSTIN
Route de MARCORIGNAN NARBONNE
Tel. : 04.68.32.19.19
Fax : 04.68.32.18.22
laurence.orril@gmail.com
www.orril-blancher-geometers-narbonne.fr



Lotissement

La Cantarane

PA n°011 203 22 00001 M02

du 30-11-2023

PLAN DE VENTE

LOT 10

Section AS n°189

Superficie: 673m²

Surf. plancher: 150m²

Surf. obligatoirement non
imperméabilisée: 202m²

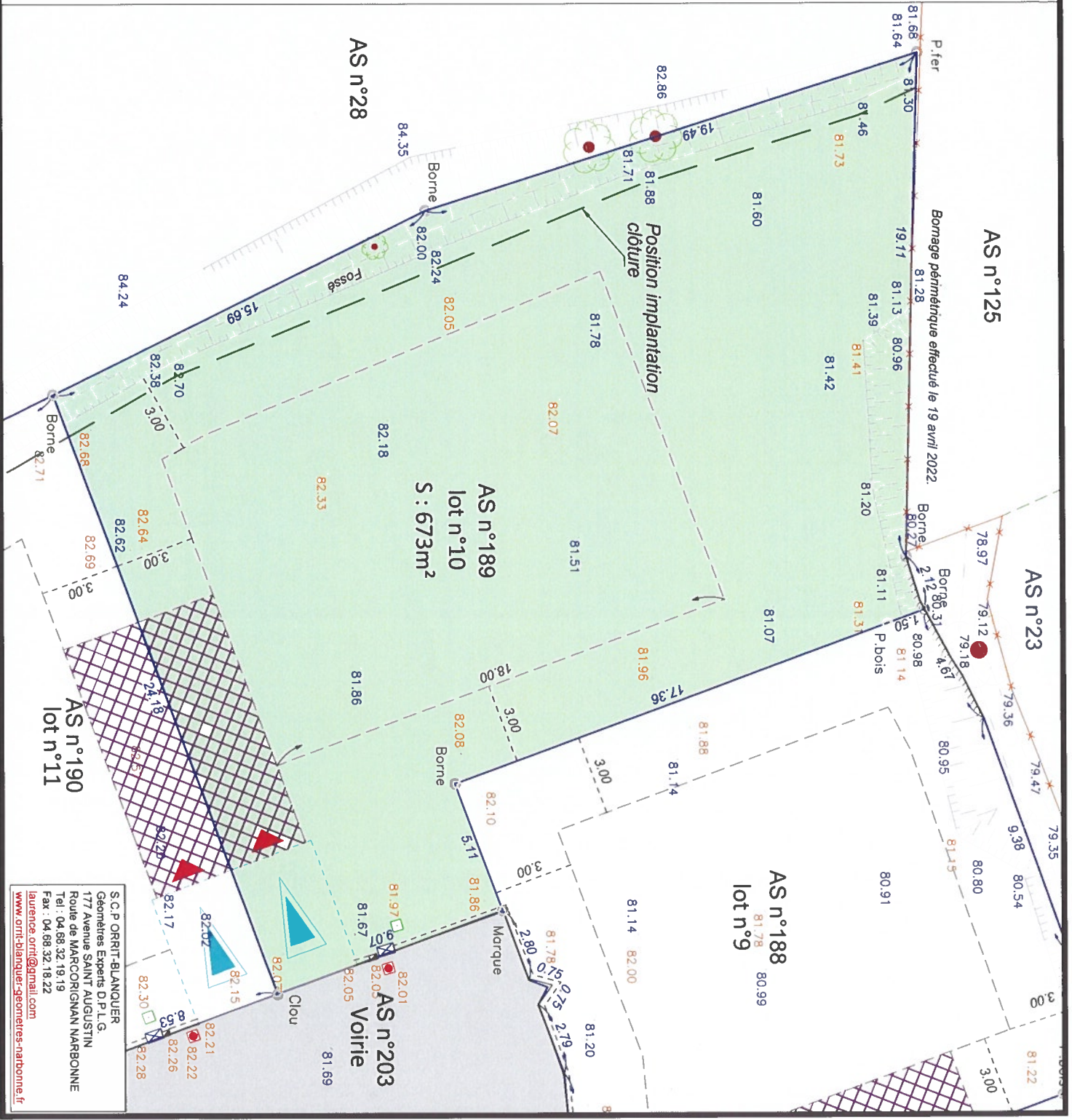
Echelle: 1/200e

- Lot à bâtir
- Limite de zone constructible (Zone aedificandi)
- Parking privé: 5.00 x 3.20m
- Longrine
- Réseau eau
- Réseau eu
- Réseau edf
- Réseau tel
- Zone constructible pour annexes en limite de lot en RDC (10m de longueur maximum)
- Entrée des lots
- Clôture à 0.50m du haut du fossé
- Voirie
- Trottoir

Nivellement N.G.F. : Février 2022

Nivellement N.G.F. : Avril 2024

Ref: 21466-PV200 - AVRIL 2024



S.C.P ORRIT-BLANQUER
Géomètres Experts D.P.L.G.
177 Avenue SAINT AUGUSTIN
Rue de MARCORIGNAN NARBONNE
Tel. : 04.68.32.19.19
Fax : 04.68.32.18.22
laurence.orril@gmail.com
www.orril-blancher-geomètres-narbonne.fr



Lotissement

La Cartarane

PA n°011 203 22 00001 M02

du 30-11-2023

PLAN DE VENTE

LOT 11

Section AS n°190

Superficie: 621m²

Surf. plancher: 150m²

Surf. obligatoirement non imperméabilisée: 187m²

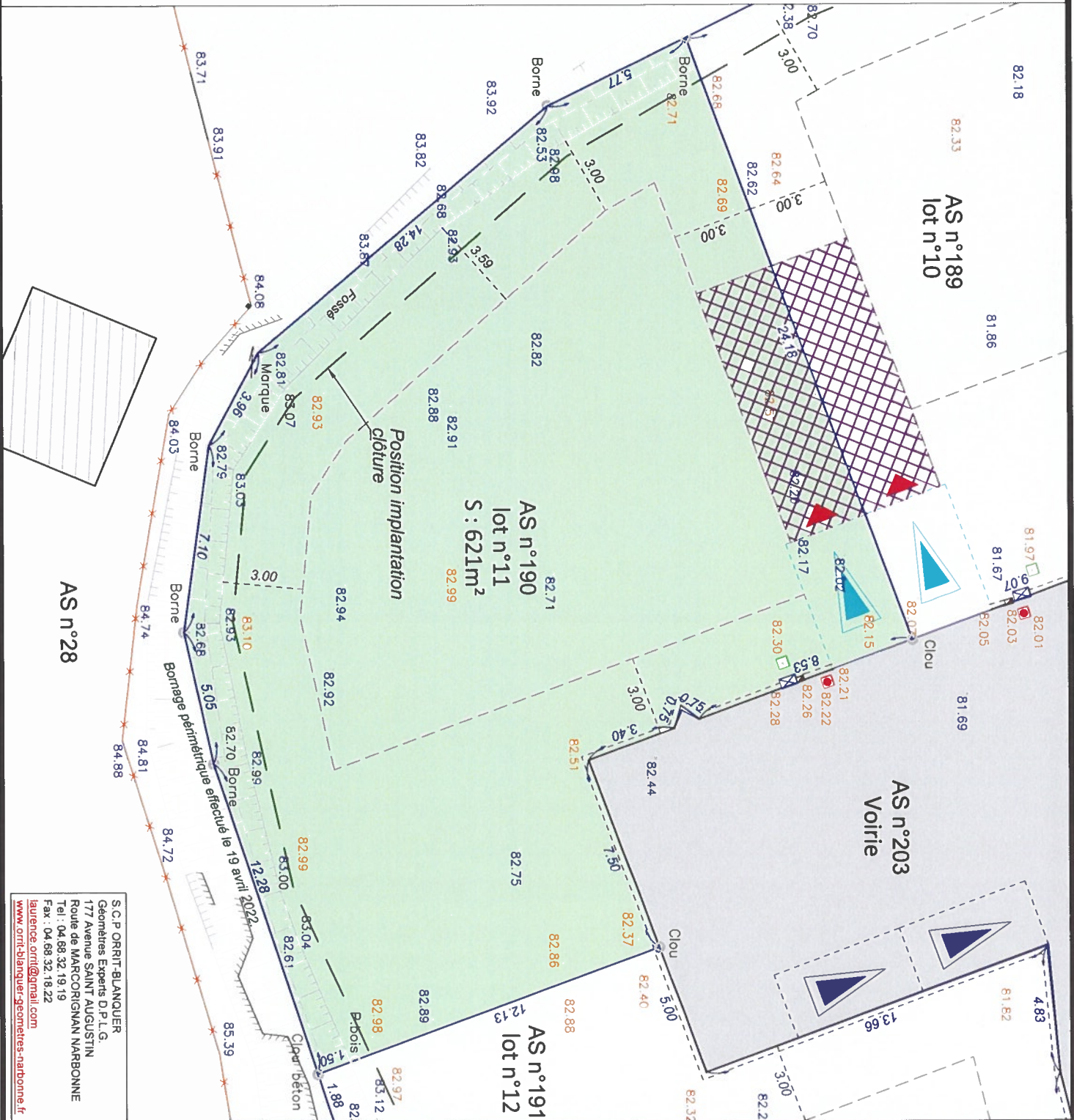
Echelle: 1/200e

- Lot à bâtir
- Limite de zone constructible (Zone aedificandi)
- Parking privé: 5.00 x 3.20m
- Longrine
- Réseau eau
- Réseau eu
- Réseau eaf
- Réseau tel
- Zone constructible pour annexes en limite de lot en RDC (10m de longueur maximum)
- Entrée des lots
- Clôture à 0.50m du haut du fossé
- Voirie
- Trottoir

Nivellement N.G.F. : Février 2022

Nivellement N.G.F. : Avril 2024

Ref: 21466-PV200 - AVRIL 2024



S.C.P ORRIT-BLANQUER
 Géomètres Experts D.P.L.G.
 177 Avenue SAINT AUGUSTIN
 Route de MARCORIGNAN NARBONNE
 Tel : 04.68.32.19.19
 Fax : 04.68.32.18.22
 laurence.orrin@gmail.com
 www.orrin-blanquer-geomètres-narbonne.fr



Lotissement

La Cartarane


PA n°011 203 22 00001 M02

du 30-11-2023

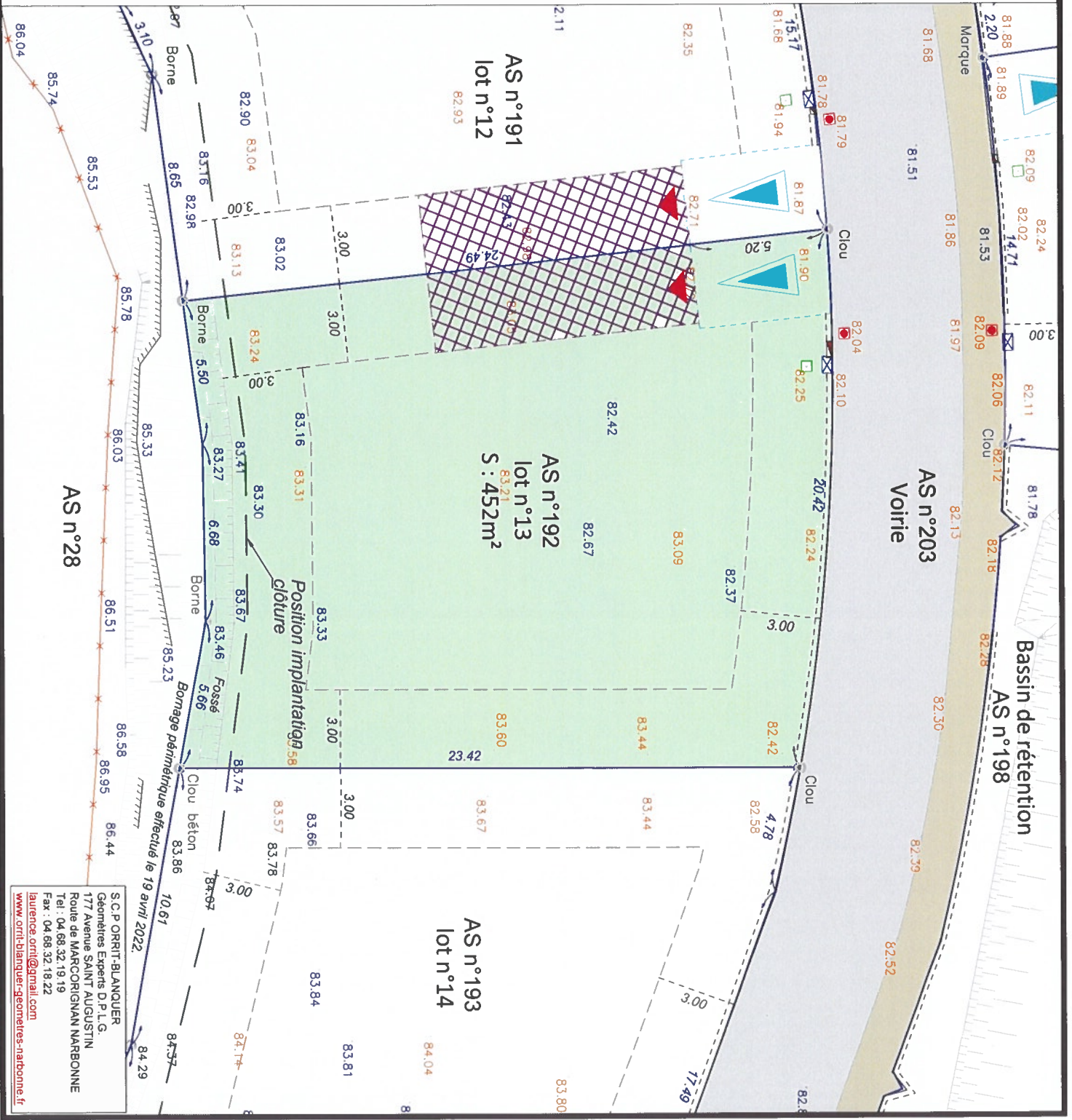
PLAN DE VENTE

LOT 13

Section AS n°192
Superficie: 452m²
Surf. plancher: 150m²
Surf. obligatoirement non
imperméabilisée: 136m²
Echelle: 1/200e



Nivellement N.G.F. : Février 2022
Nivellement N.G.F. : Avril 2024



S.C.P ORRIT-BLANQUER
Géomètres Experts D.P.L.G.
177 Avenue SAINT AUGUSTIN
Rue de MARCORIGNAN NARBONNE
Tel. : 04.68.32.19.19
Fax : 04.68.32.18.22
laurence.orril@gmail.com
www.orril-blanquer-geomètres-narbonne.fr



Lotissement

La Cartarane

PA n°011 203 22 00001 M02

du 30-11-2023

PLAN DE VENTE

LOT 14

Section AS n°193

Superficie: 437m²

Surf. plancher: 150m²

Surf. obligatoirement non
imperméabilisée: 131m²

Echelle: 1/2000

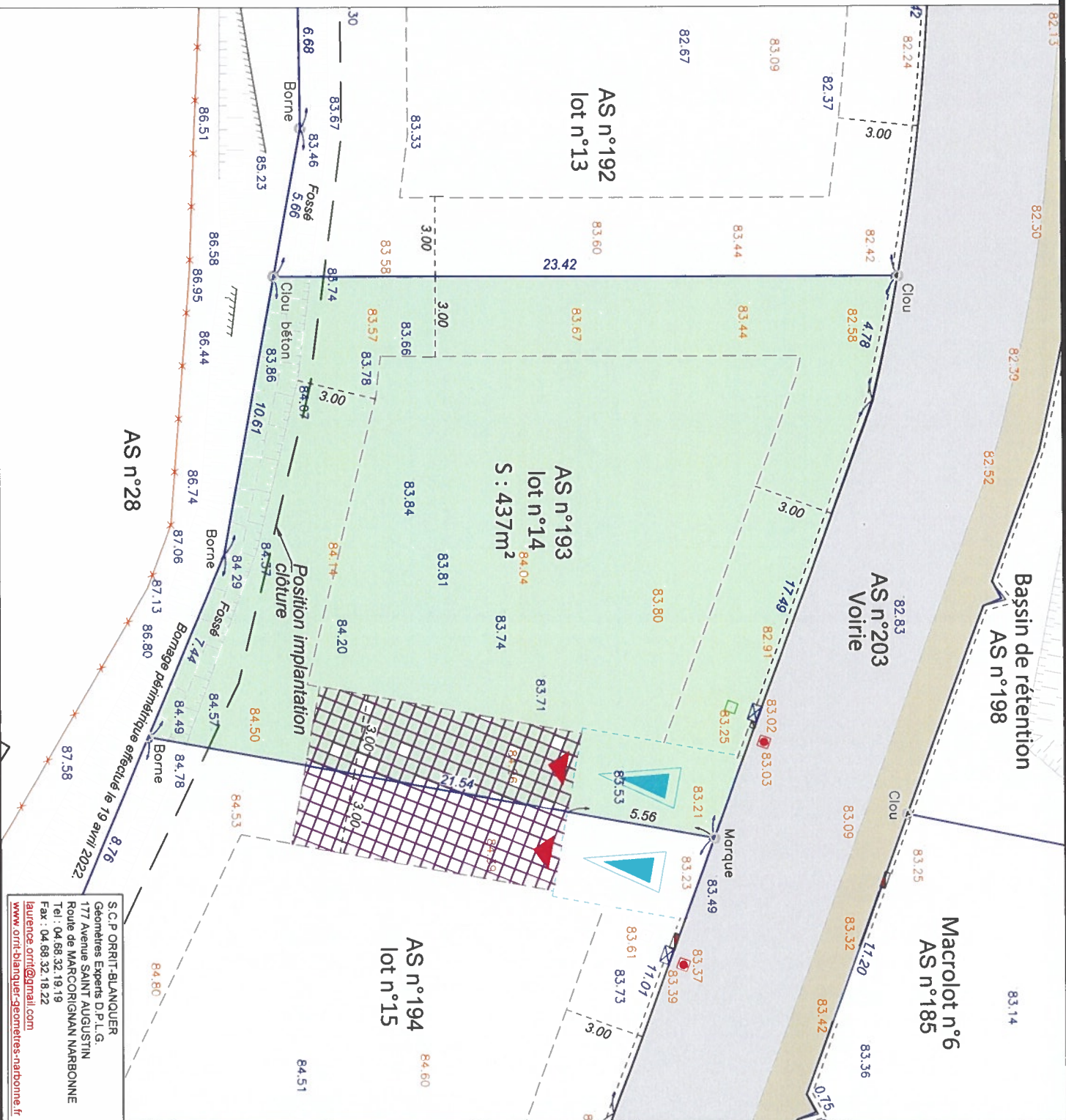


- Lot à bâtir
- Limite de zone constructible (Zone aedificandi)
- Parking privé
- Longrine
- Réseau eau
- Réseau eu
- Réseau edf
- Réseau tel
- Zone constructible pour annexes en limite de lot en RDC (10m de longueur maximum)
- Entrée des lots
- Clôture à 0,50m du haut du fossé
- Voirie
- Trottoir

Nivellement N.G.F. : Février 2022

Nivellement N.G.F. : Avril 2024

Ref: 21466-FV200 - AVRIL 2024



S.C.P ORRIT-BLANQUER
Géomètres Experts D.P.L.G.
177 Avenue SAINT AUGUSTIN
Route de MARCORIGNAN NARBONNE
Tel : 04.68.32.19.19
Fax : 04.68.32.18.22
laurence.orn@gmail.com
www.orn-bianquer-geomètres-narbonne.fr



Lotissement

La Cartarane

PA n°011 203 22 00001 M02

du 30-11-2023

PLAN DE VENTE

LOT 15

Section AS n°194

Superficie: 395m²

Surf. plancher: 150m²

Surf. obligatoirement non
imperméabilisée: 119m²

Echelle: 1/2000

Lot à bâtir

Limite de zone constructible
(Zone aedificandi)

Parking privé

Longrine

Réseau eau

Réseau eu

Réseau edf

Réseau tel

Zone constructible pour annexes en limite de
lot en RDC (10m de longueur maximum)

Entrée des lots

Cloiture à 0,50m du haut du fossé

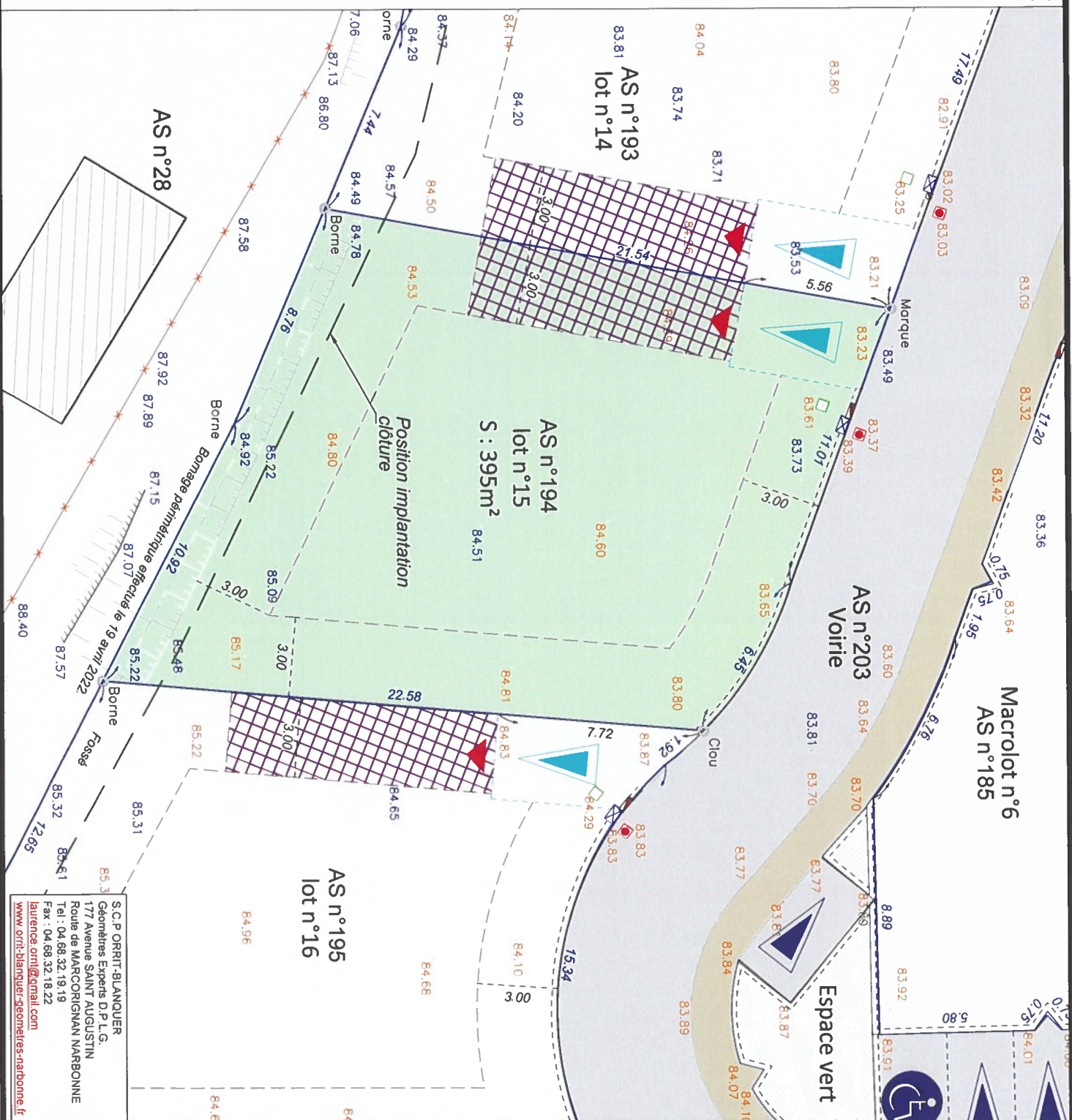
Voie

Trottoir


Nivellement N.G.F. : Février 2022

Nivellement N.G.F. : Avril 2024

Ref: 21466-PV200 - AVRIL 2024



S.C.P ORRIT-BLANQUER
Géomètres Experts D.P.L.G.
177 Avenue SAINT AUGUSTIN
Route de MARCORIGNAN NARBONNE
Tel : 04.68.32.19.19
Fax : 04.68.32.18.22
laurence.orrn@gmail.com
www.orrn-blanquer-geomètres-narbonne.fr



Lotissement
La Cartarane

PA n°011 203 22 00001 M02
du 30-11-2023

PLAN DE VENTE

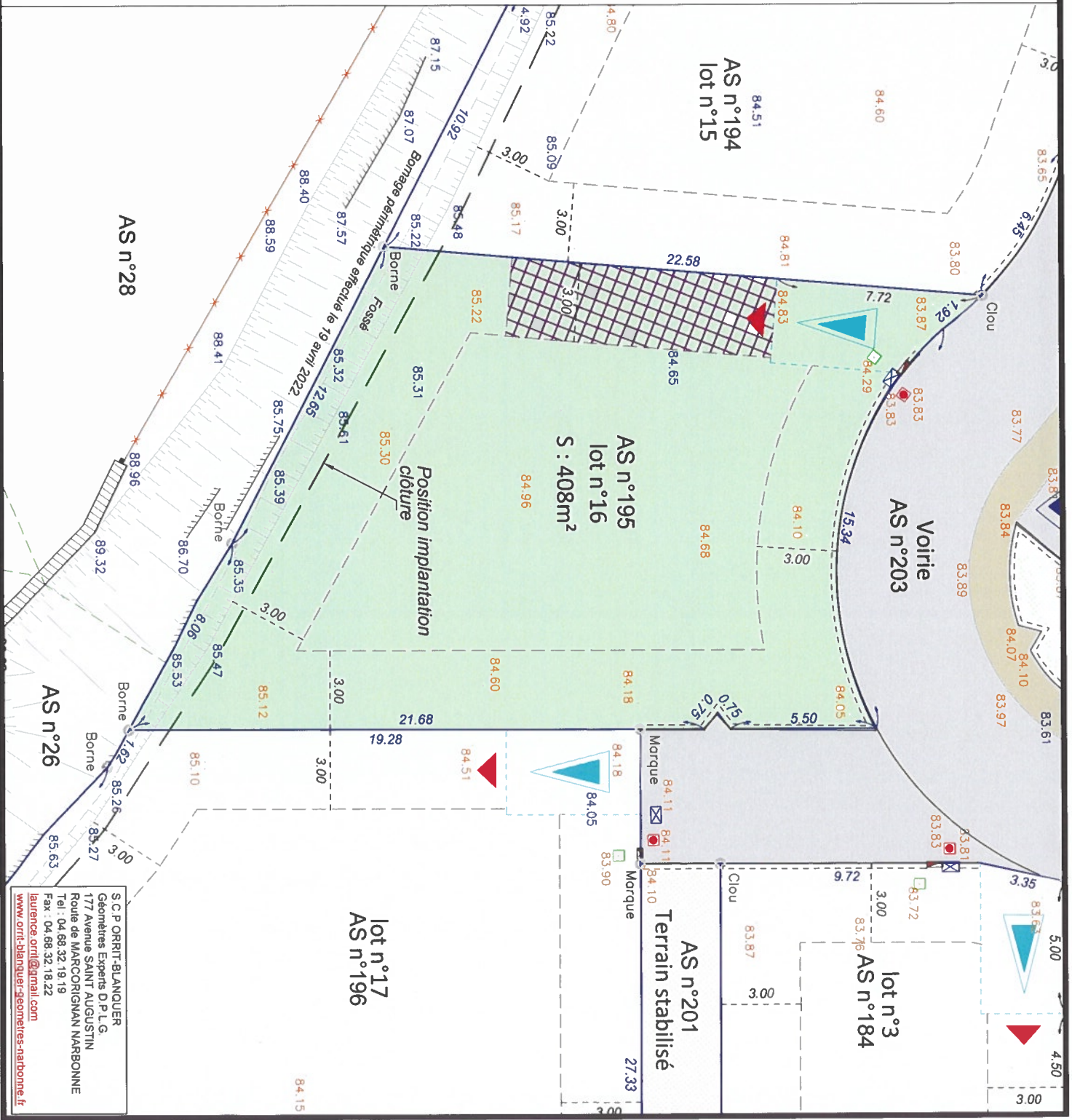
LOT 16

Section AS n°195
Superficie: 408m²
Surf. plancher: 150m²
Surf. obligatoirement non
imperméabilisée: 122m²

Echelle: 1/200e

- Lot à bâtir
- Limite de zone constructible (Zone aedificandi)
- Parking privé
- Longrine
- Réseau eau
- Réseau eu
- Réseau edf
- Réseau tel
- Zone constructible pour annexes en limite de lot en RDC (10m de longueur maximum)
- Entrée des lots
- Clôture à 0.50m du haut du fossé
- Voirie
- Trottoir

Nivellement N.G.F. : Février 2022
Nivellement N.G.F. : Avril 2024



S.C.P ORRIT-BLANQUER
Géomètres Experts D.P.L.G.
177 Avenue SAINT AUGUSTIN
Route de MARCORIGNAN NARBONNE
Tel : 04.68.32.19.19
Fax : 04.68.32.18.22
laurence.orril@gmail.com
www.orril-blanquer-geomètres-nardonne.fr