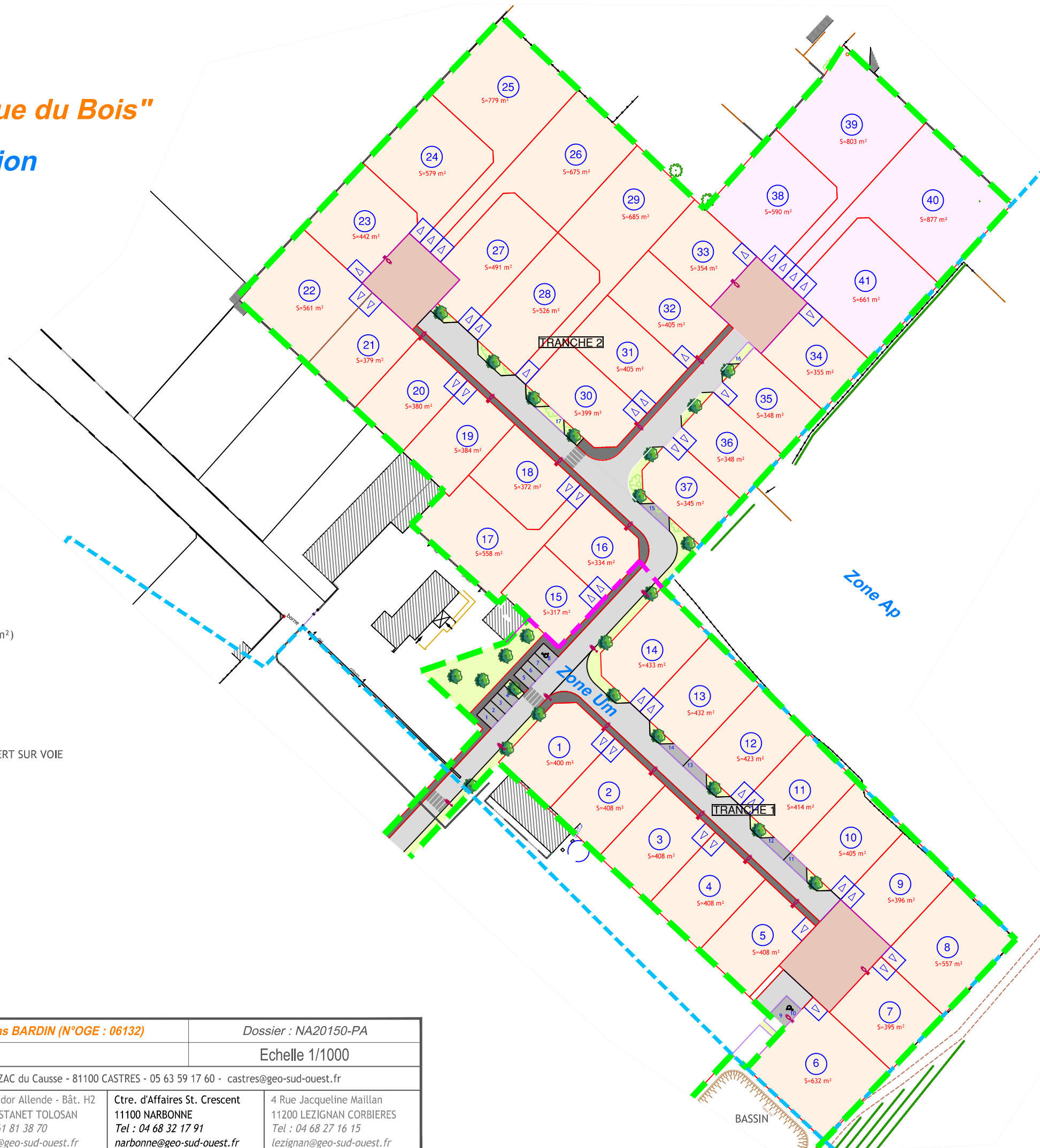


Commune de GINESTAS (11)




Lieu-dit : Garrigue du Bois


Lotissement "La Garrigue du Bois"

Plan de Commercialisation



LEGENDE :

-  PERIMETRE DU LOTISSEMENT (Superficie : 28 880m²)
-  DECOUPAGE PARCELLAIRE
-  PROSPECT SUR LOT
-  LIMITE ZONAGE
-  VOIRIE
-  EMPLACEMENT DE STATIONNEMENT PRIVATIF OUVERT SUR VOIE
-  PARKING VISITEUR (17 dont 2 PMR)
-  ARBRES A PLANTER (essence méditerranéenne)

-  Limite de Tranche
-  Application figurative du plan cadastral (limites de propriété non définies juridiquement)

Les superficies sont indicatives avant bornage définitif.



Géomètre Expert : Thomas BARDIN (N°OGE : 06132)

Narbonne le 27/08/2021

Dossier : NA20150-PA

Echelle 1/1000

Siège Social : ZAC du Causse - 81100 CASTRES - 05 63 59 17 60 - castres@geo-sud-ouest.fr

28 Avenue Colonel Teyssier
81000 ALBI
Tel : 05 63 54 09 54
albi@geo-sud-ouest.fr

2 Rue Bertalaï
81200 MAZAMET
Tel : 05 63 61 38 36
mazamet@geo-sud-ouest.fr

Rue Salvador Allende - Bât. H2
31320 CASTANET TOLOSAN
Tel : 05 61 81 38 70
toulouse@geo-sud-ouest.fr

Ctre. d'Affaires St. Crescent
11100 NARBONNE
Tel : 04 68 32 17 91
narbonne@geo-sud-ouest.fr

4 Rue Jacqueline Maillan
11200 LEZIGNAN CORBIERES
Tel : 04 68 27 16 15
lezignan@geo-sud-ouest.fr