

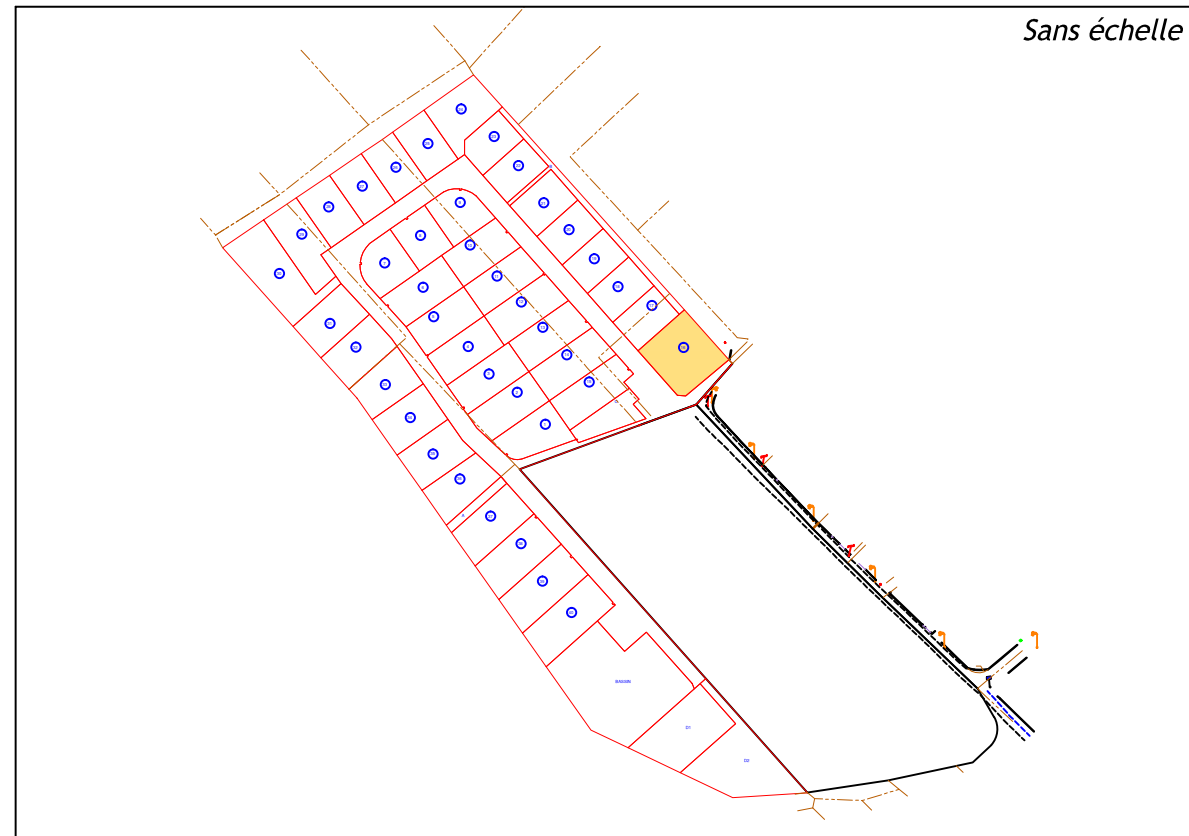
Commune de FERRALS DES CORBIERES (11)

Lieu-dit : L'ILLE

Lotissement "Les Jardins de l'Alaric"

Plan de vente

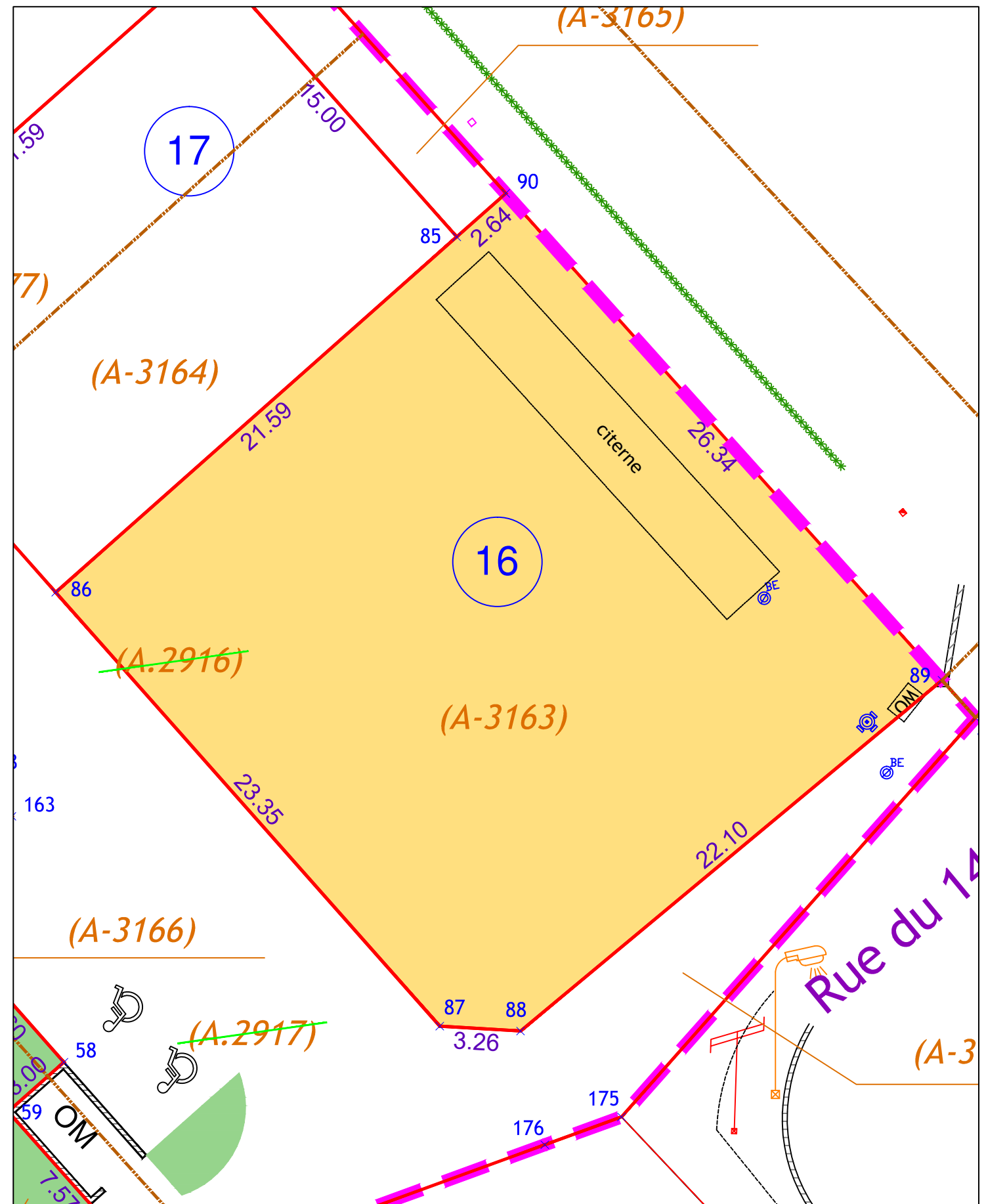
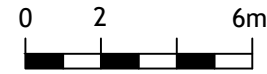
Lot 16



| SUPERFICIE | CADASTRE | |
|--------------------|----------|------|
| | Section | N° |
| 629 m ² | A | 3163 |

| LEGENDE | | |
|---------|---|-----------------|
| | Périmètre de l'opération - Superficie : 22 018m ² | |
| | Application figurative du plan cadastral (limites de propriétés non définies juridiquement) | ① Numéro du lot |
| | Limite des lots | |

La limite des lots après bornage est formée par les lignes reliant les points:
90-89-88-87-86-85-90



GéoSudOuest
SELAS de Géomètres-Experts
www.geo-sud-ouest.fr

Géomètre Expert : Thomas BARDIN (N°OGE : 06132)

Dossier : NA21021

Narbonne le 30/11/2023

Echelle 1/200

Siège Social : ZAC du Causse - 81100 CASTRES - 05 63 59 17 60 - castres@geo-sud-ouest.fr

28 Avenue Colonel Teyssier
81000 ALBI
Tel : 05 63 54 09 54
albi@geo-sud-ouest.fr

2 Rue Bertalaï
81200 MAZAMET
Tel : 05 63 61 38 36
mazamet@geo-sud-ouest.fr

Rue Salvador Allende - Bât. H2
31320 CASTANET TOLOSAN
Tel : 05 61 81 38 70
toulouse@geo-sud-ouest.fr

Ctre. d'Affaires St. Crescent
11100 NARBONNE
Tel : 04 68 32 17 91
narbonne@geo-sud-ouest.fr

4 Rue Jacqueline Maillan
11200 LEZIGNAN CORBIERES
Tel : 04 68 27 16 15
lezignan@geo-sud-ouest.fr