

Commune de GINESTAS (11)

Lieu-dit : Garrigue du Bois

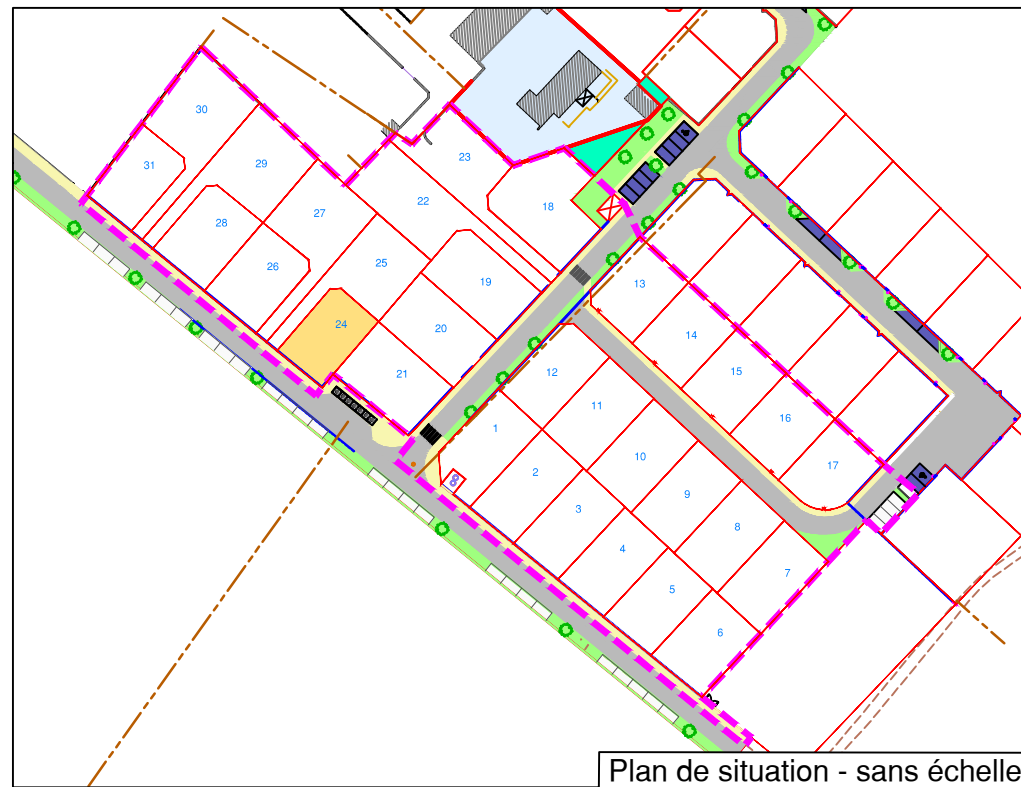
Lotissement " La Garrigue du Bois 2 "

Plan de Vente

LOT 24

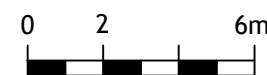
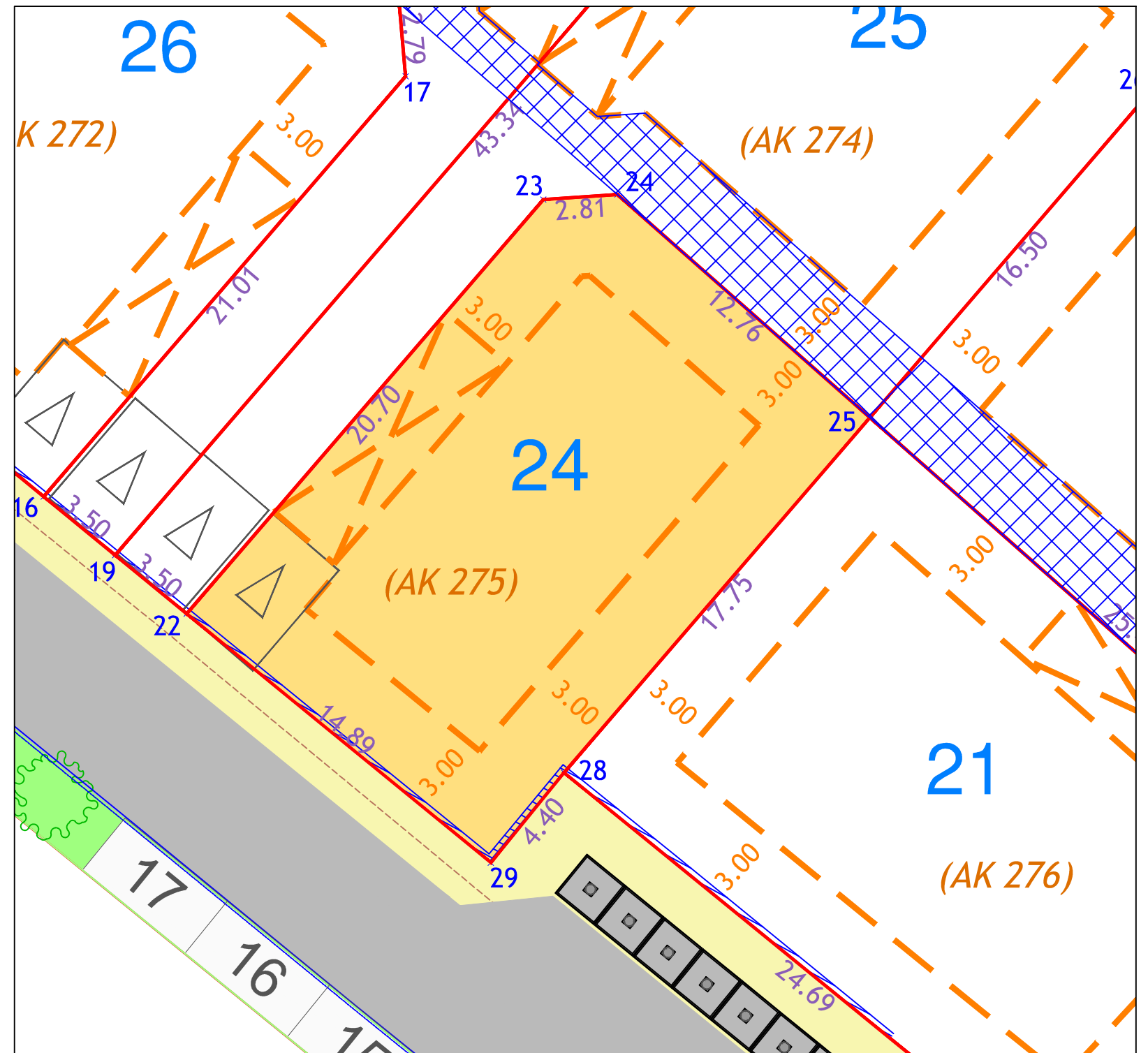


La limite du lot après bornage est formée par les lignes reliant les points :
24-25-28-29-22-23-24



Plan de situation - sans échelle

SUPERFICIE	CADASTRE	
	Section	N°
329m ²	AK	275



LEGENDE

- Accès et stationnement privatif non clos
- Parking visiteur
- Numéro du lot
- Plage constructible maximale en R+1
- Plage constructible maximale en R+0
- Application figurative du plan cadastral
- Limite de lot
- Servitude de passage d'eau usée



Géomètre Expert : Thomas BARDIN (N°OGE : 06132)		Dossier : NA20150	
Narbonne le 04/12/2023		Echelle : 1/200	
Siège Social : ZAC du Causse - 81100 CASTRES - 05 63 59 17 60 - castres@geo-sud-ouest.fr			
28 Avenue Colonel Teyssier 81000 ALBI Tel : 05 63 54 09 54 albi@geo-sud-ouest.fr	2 Rue Bertalàï 81200 MAZAMET Tel : 05 63 61 38 36 mazamet@geo-sud-ouest.fr	Rue Salvador Allende - Bât. H2 31320 CASTANET TOLOSAN Tel : 05 61 81 38 70 toulouse@geo-sud-ouest.fr	Ctre. d'Affaires St. Crescent 11100 NARBONNE Tel : 04 68 32 17 91 narbonne@geo-sud-ouest.fr
			4 Rue Jacqueline Maillan 11200 LEZIGNAN CORBIERES Tel : 04 68 27 16 15 lezignan@geo-sud-ouest.fr