

**Commune de GINESTAS ( 11 )**

Lieu-dit : Garrigue du Bois

**Lotissement " La Garrigue du Bois 2 "**

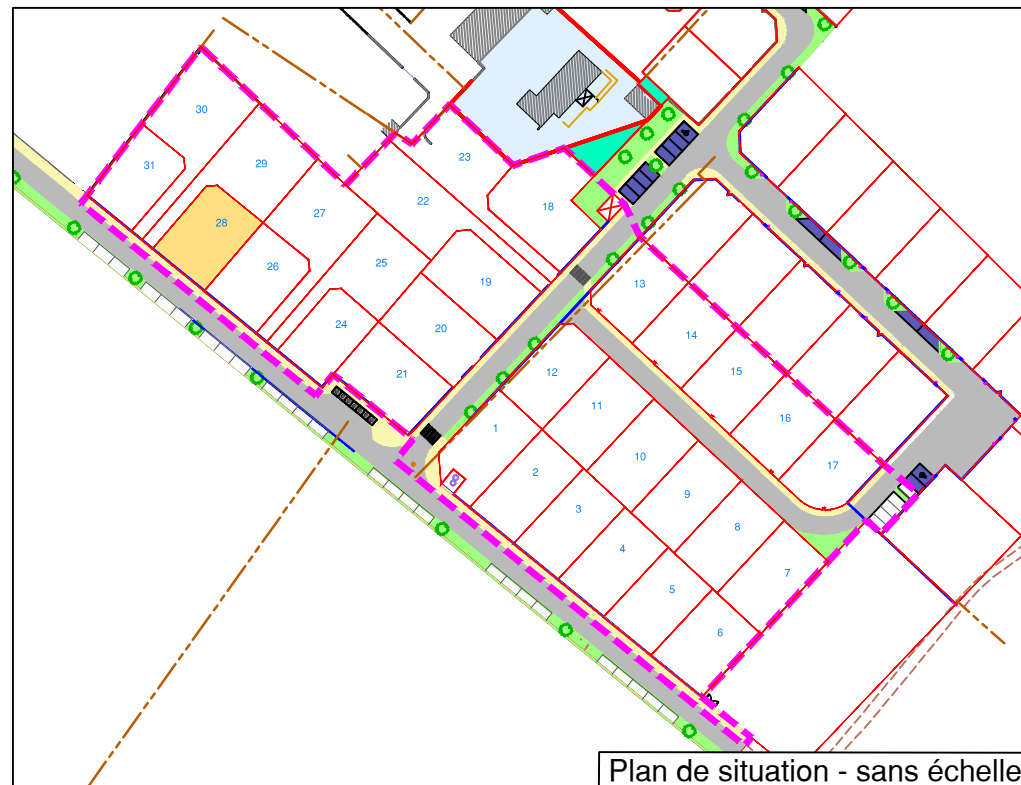
**Plan de Vente**

**LOT 28**

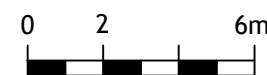
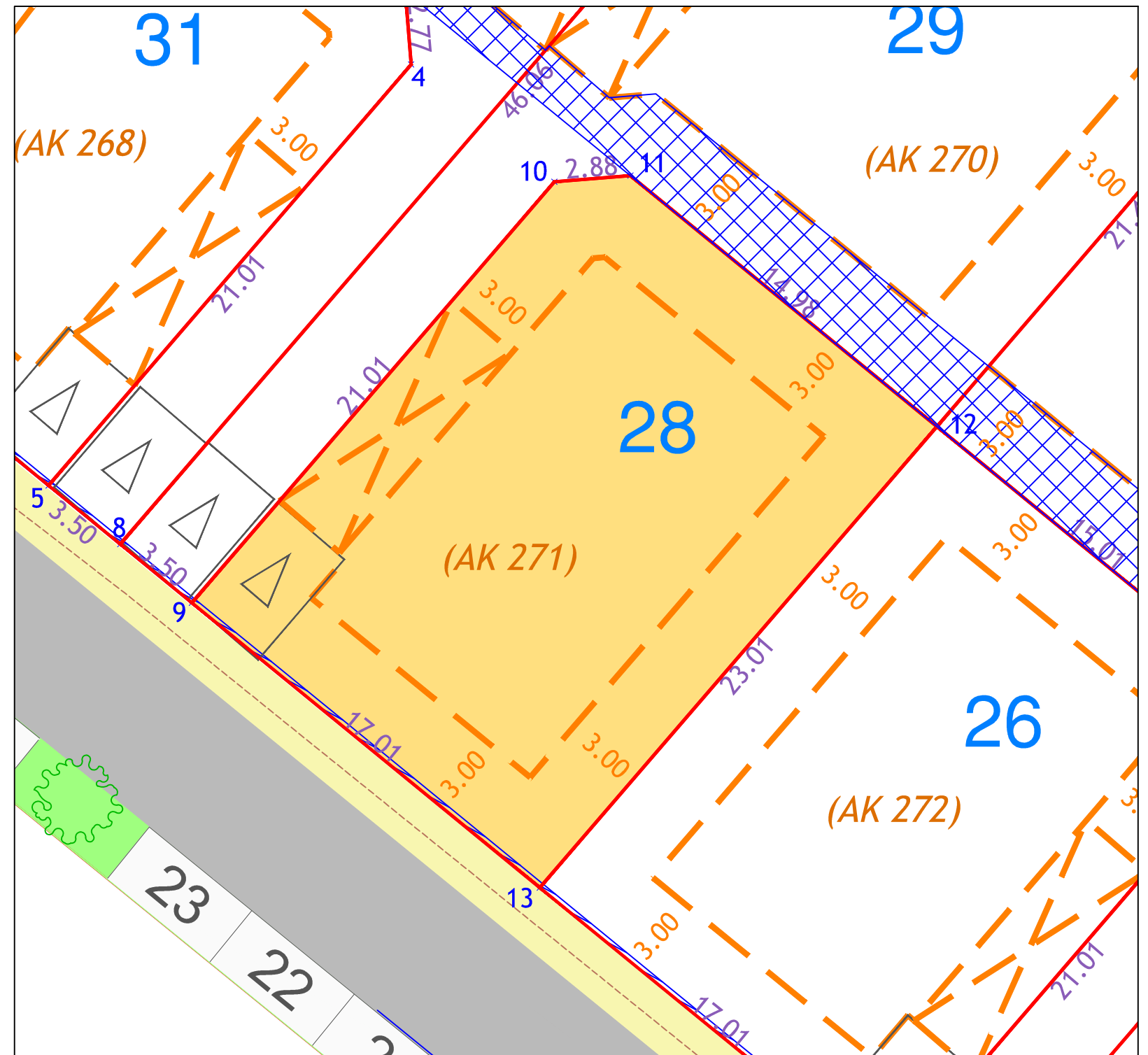


La limite du lot après bornage est formée par les lignes reliant les points :

11-12-13-9-10-11



SUPERFICIE	CADASTRE	
	Section	N°
389m <sup>2</sup>	AK	271



**LEGENDE**

- Accès et stationnement privatif non clos
- Parking visiteur
- Numéro du lot
- Plage constructible maximale en R+1
- Plage constructible maximale en R+0
- Application figurative du plan cadastral
- Limite de lot
- Servitude de passage d'eau usée

<p><b>GéoSudOuest</b> SELAS de Géomètres-Experts www.geo-sud-ouest.fr</p>	<p><b>Géomètre Expert : Thomas BARDIN (N°OGE : 06132)</b></p> <p>Narbonne le 04/12/2023</p>	<p>Dossier : NA20150</p> <p>Echelle : 1/200</p>
	<p>Siège Social : ZAC du Causse - 81100 CASTRES - 05 63 59 17 60 - castres@geo-sud-ouest.fr</p>	
<p>28 Avenue Colonel Teyssier 81000 ALBI Tel : 05 63 54 09 54 albi@geo-sud-ouest.fr</p>	<p>2 Rue Bertalàï 81200 MAZAMET Tel : 05 63 61 38 36 mazamet@geo-sud-ouest.fr</p>	<p>Rue Salvador Allende - Bât. H2 31320 CASTANET TOLOSAN Tel : 05 61 81 38 70 toulouse@geo-sud-ouest.fr</p>
<p>Ctre. d'Affaires St. Crescent 11100 NARBONNE Tel : 04 68 32 17 91 narbonne@geo-sud-ouest.fr</p>	<p>4 Rue Jacqueline Maillan 11200 LEZIGNAN CORBIERES Tel : 04 68 27 16 15 lezignan@geo-sud-ouest.fr</p>	